


Marteloscope : Derbaly, div. 8

Échelle 1:560



ETAT DE FRIBOURG
STAAT FREIBURG

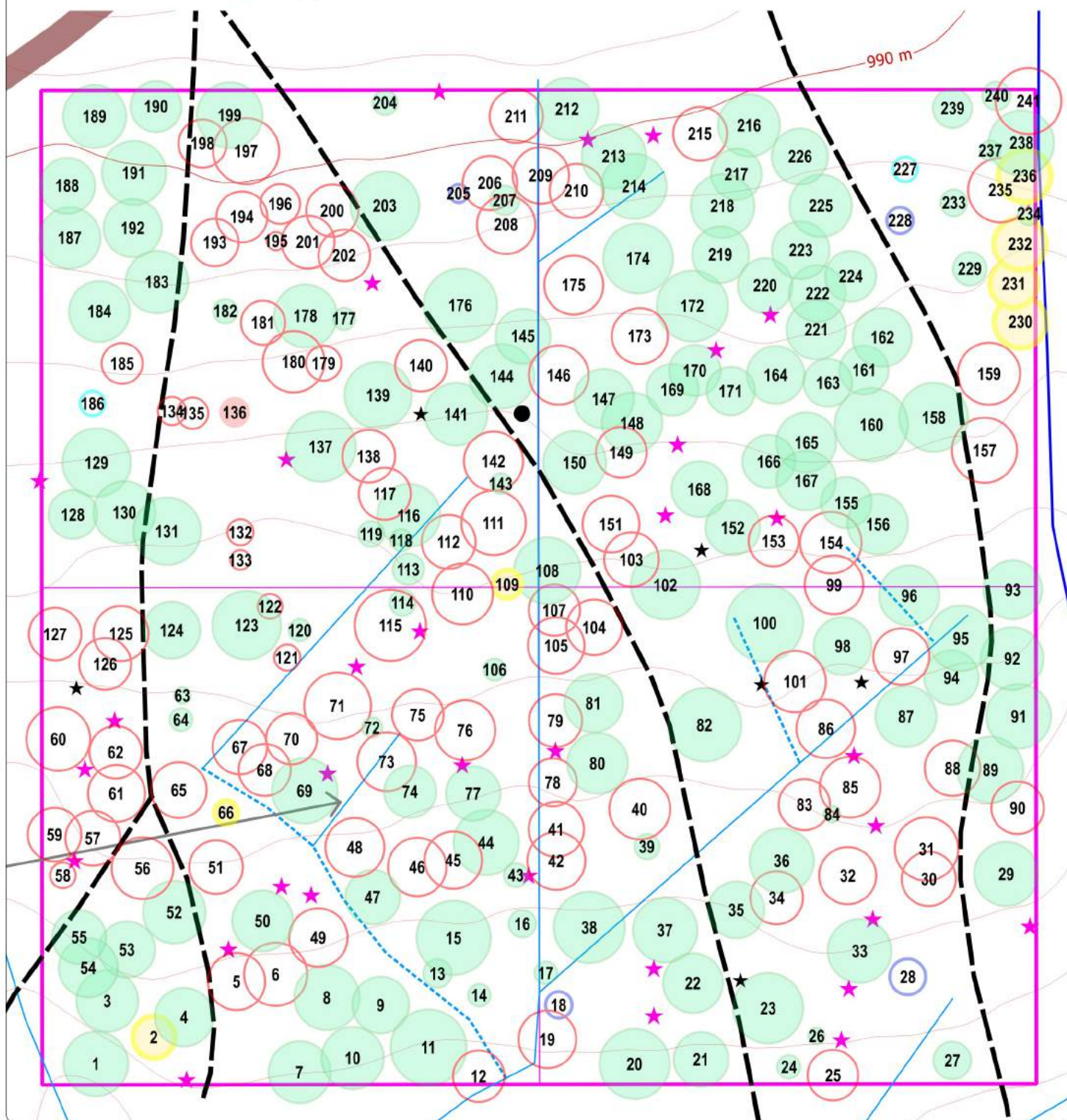
Équidistance : 1 m

Légende

- SA [134]
- EP [93]
- HE [7]
- ER [4]
- FR [2]
- SL [1]

- Arbre sec sur pied [0]
- Bois mort au sol
- Coupe 2017
- Coupe ??
- Bloc erratique

- Chemin
- Layon
- Coulisse
- Drainage
- 1 ha



Caractéristiques du peuplement Marteloscope du Derbaly, div. 8 (octobre 2021)

Surface **1.00 ha** | Seuil d'inventaire **12 cm** | Nombre d'essences **6** | Résineux [% V] **98.6%** | Feuillus [% V] **1.4%** | Volume de la tige moyenne **2.37 sv**

Type de station : 18-Hêtraie à Sapin typique

NaiS 2B

Mélange des essences

Essences	N	G [m²]	V* [sv]
Sapin	134	28.8	361.4
Epicéa	93	16.0	200.5
Hêtre	7	0.6	7.3
Erable sycomore	4	0.1	0.6
Frêne	2	0.0	0.2
Saules	1	0.0	0.1
Total (arbres vivants)	241	45.5	570.1

Répartition des tiges par classe de DHP

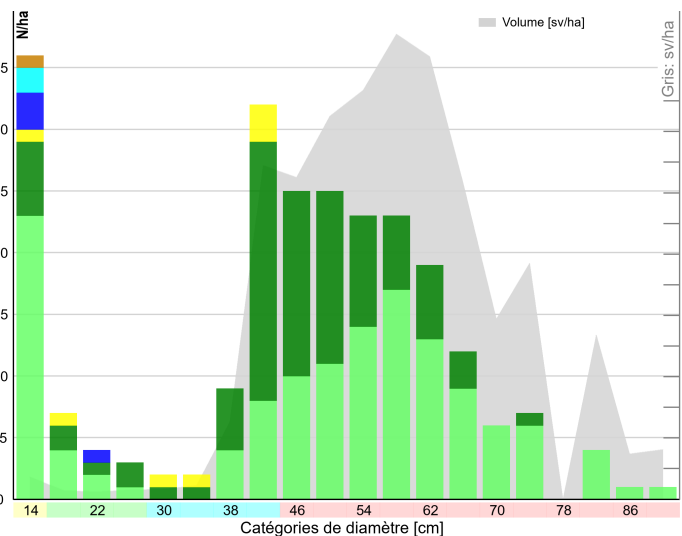
Classes DHP	N	G [m²]	V* [sv]
Très petits bois (TP)	36	0.5	3.6
Petits bois (P)	14	0.5	4.1
Bois moyens (M)	45	5.7	70.8
Gros bois (G)	146	38.8	491.6

Sans les TP 205 45.0 566.5

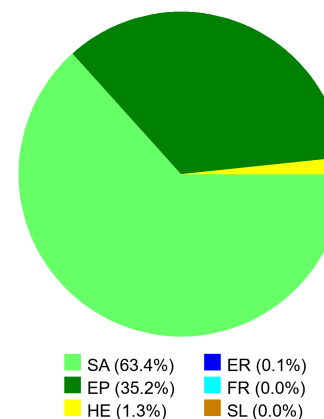
TP : Catégories 10 et 14 cm
 P : Catégories 18, 22 et 26 cm
 M : Catégories 30, 34, 38 et 42 cm
 G : Catégories 46 cm et supérieures

PMG selon Biolley (Tarif NE)	
P : 17.5 - 32.5	0.9%
M : 32.5 - 52.5	32.5%
G : > 52.5 cm	66.7%
PMG tige moyenne	2.79 sv

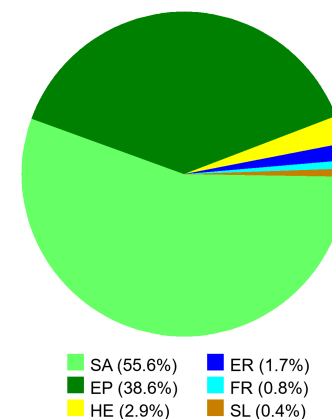
Répartition des tiges et du volume par catégories de DHP par hectare



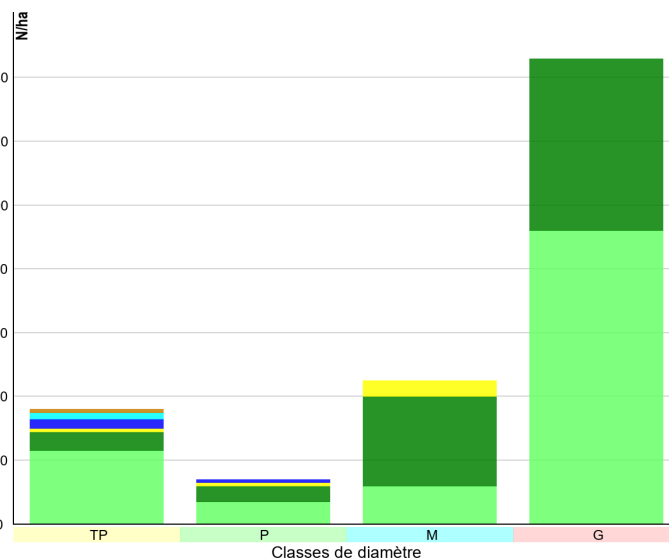
Répartition des essences [% V]



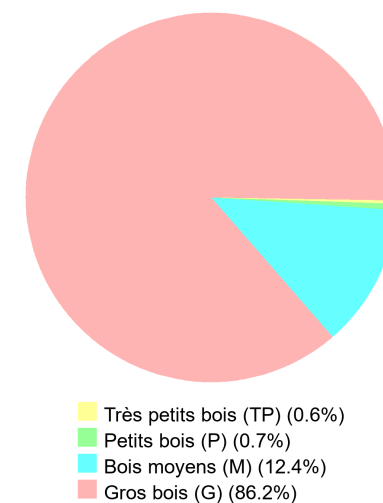
Répartition des essences [% N]



Nb arbres par essence et classes de DHP



Proportion des petits, moyens et gros bois [% V]



* Tarif fribourgeois unique