


Marteloskop Steffisburg, Dorfhaldewald



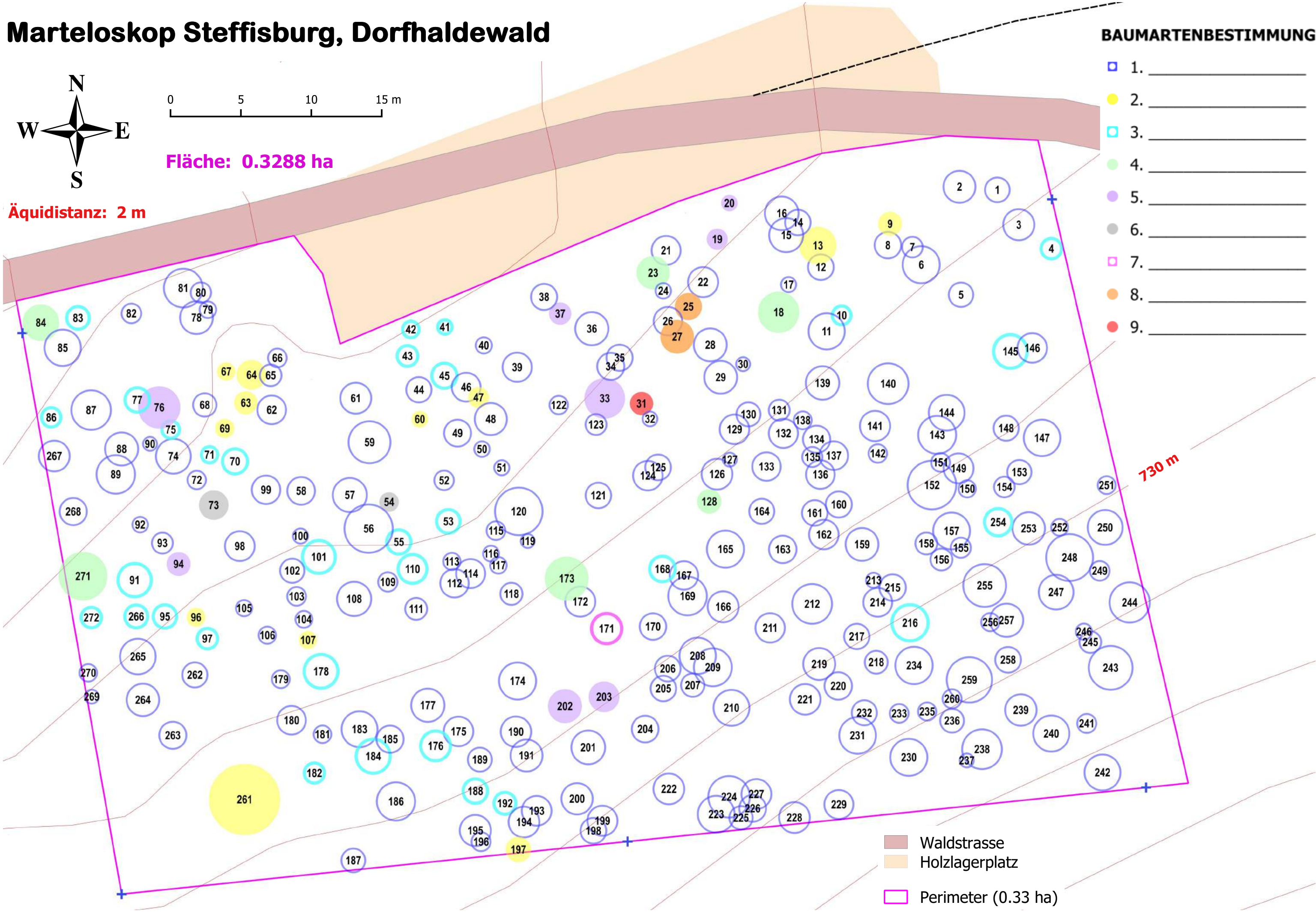
0 5 10 15 m

Fläche: 0.3288 ha

Äquidistanz: 2 m

BAUMARTENBESTIMMUNG

- 1. _____
- 2. _____
- 3. _____
- 4. _____
- 5. _____
- 6. _____
- 7. _____
- 8. _____
- 9. _____



- Waldstrasse
- Holzlagerplatz
- Perimeter (0.33 ha)

Bestehender Bestand Dorfhaldewald (Oktober 2019)

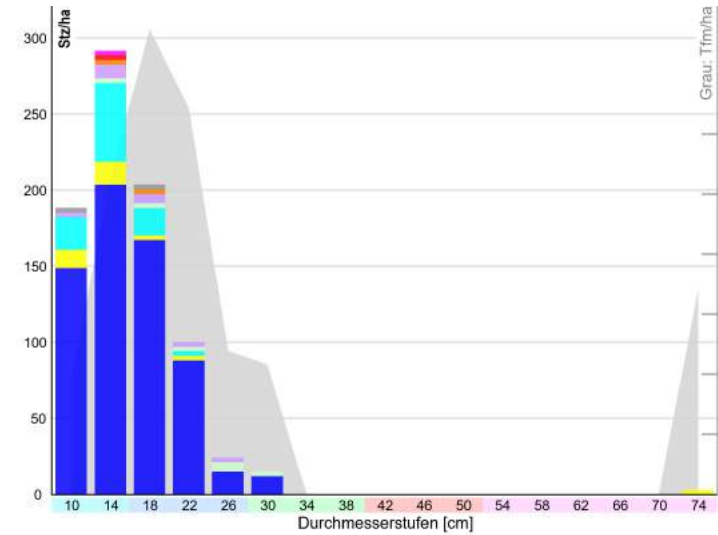
Fläche 0.33 ha	Kluppschwelle 10 cm	Anzahl Baumarten 9	Nadelholz [% V] 0.0%	Laubholz [% V] 100.0%	Durchschnittliches Stammvol. 0.18 Tfm
-----------------------	----------------------------	---------------------------	-----------------------------	------------------------------	--

Waldgesellschaft : 8a - Typischer Waldhirschen-Bu-Wald  **Ökogramm**

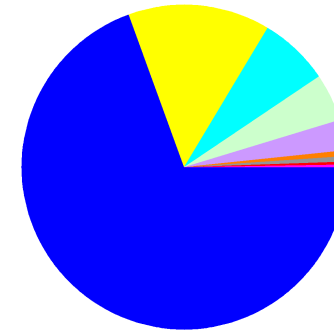
Baumartenmischung

Baumarten	Stz	Stz/ha	G [m²]	G/ha [m²]	V* [Tfm]	V/ha [Tfm]
	209	636	4.4	13.4	33.5	101.9
	12	36	0.6	1.8	6.7	20.5
	31	94	0.5	1.5	3.3	10.2
	6	18	0.2	0.7	2.3	7.0
	8	24	0.2	0.6	1.5	4.6
	2	6	0.0	0.1	0.3	0.9
	2	6	0.0	0.1	0.2	0.7
	1	3	0.0	0.0	0.1	0.3
	1	3	0.0	0.1	0.1	0.3
Gesamt	272	827	6.0	18.3	48.1	146.2

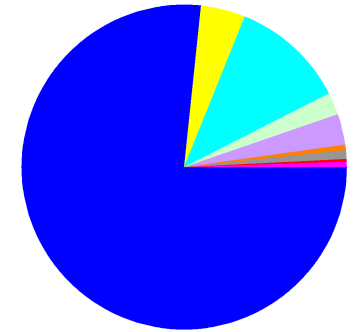
Stammzahlen- und Volumenverteilung pro BHD-Stufen pro Hektare



Baumartenmischung [% V]

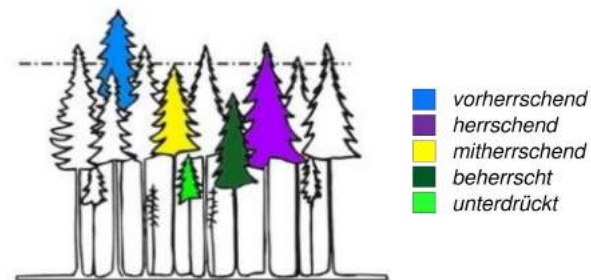


Baumartenmischung [% Stz]



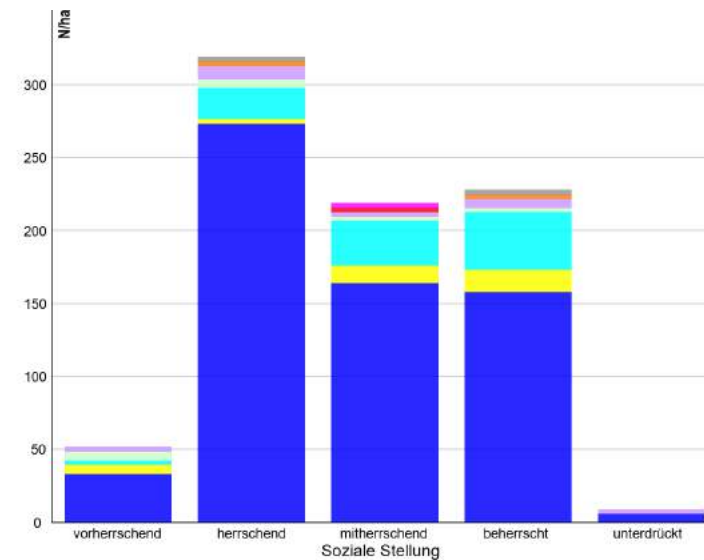
Verteilung nach sozialer Stellung

Soziale Stellung	Stz	Stz/ha	G [m²]	G/ha [m²]	V* [Tfm]	V/ha [Tfm]
vorherrschend	17	52	1.2	3.5	12.5	38.1
herrschend	105	319	2.8	8.6	22.8	69.3
mitherrschend	72	219	1.1	3.4	6.9	21.0
beherrscht	75	228	0.9	2.7	5.7	17.2
unterdrückt	3	9	0.0	0.1	0.2	0.5
Total	272	827	6.0	18.3	48.1	146.2

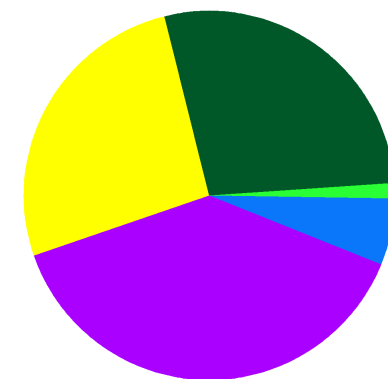


Soziale Position, in gleichaltrigen Beständen

Anzahl Bäume pro Baumart und soziale Stellung



Verteilung nach sozialer Stellung [% N]



- vorherrschend (6.3%)
- herrschend (38.6%)
- mitherrschend (26.5%)
- beherrscht (27.6%)
- unterdrückt (1.1%)

* Tarif BE, Einheitstarif