


# Marteloskop Unterackert Seewen / SO



Perimeter: 0.43 ha



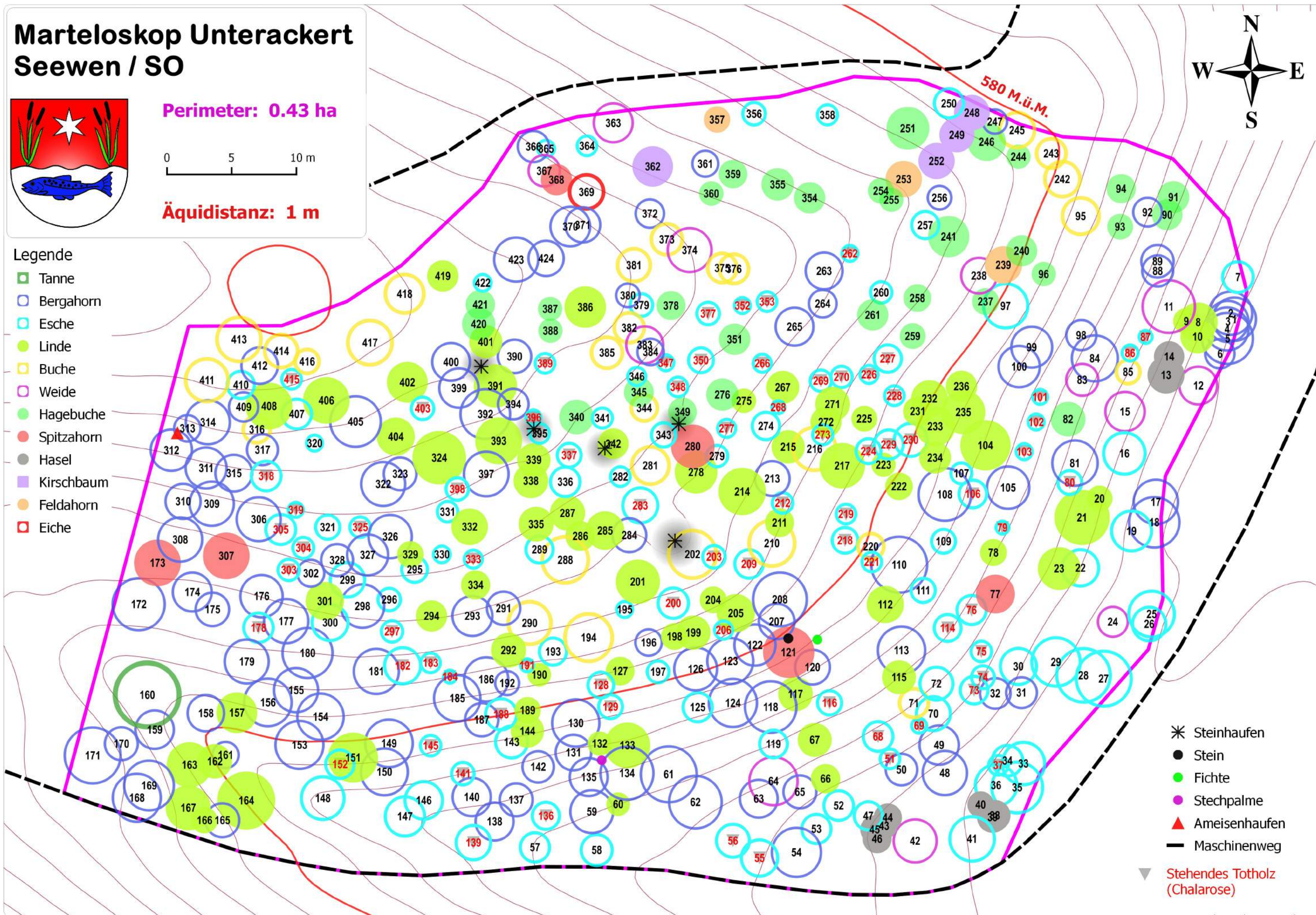
Äquidistanz: 1 m



## Legende

- Tanne
- Bergahorn
- Esche
- Linde
- Buche
- Weide
- Hagebuche
- Spitzahorn
- Hasel
- Kirschbaum
- Feldahorn
- Eiche

- ✱ Steinhaufen
- Stein
- Fichte
- Stechpalme
- ▲ Ameisenhaufen
- Maschinenweg
- ▼ Stehendes Totholz (Chalarose)





Fläche: 0.4274 ha

### Bestehender Bestand (20. Juli 2017)

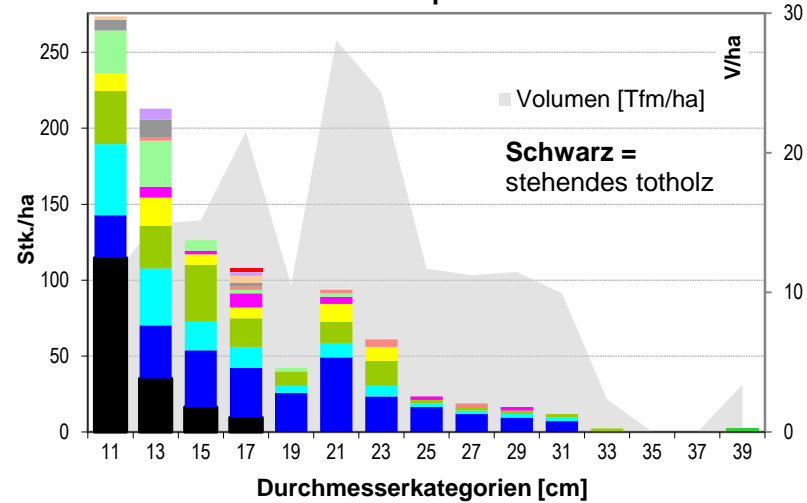
Anzahl Baumarten: 12

#### Baumartenmischung

Baumart	Stk. Gesamt	Stk./ha	G [m <sup>2</sup> ]	G/ha [m <sup>2</sup> ]	V* [Tfm]	V/ha [Tfm]
Tanne	1	2	0.12	0.28	1.45	3.39
Bergahorn	118	276	3.44	8.06	31.15	72.88
Esche	138	323	2.08	4.86	14.28	33.41
Linde	73	171	1.67	3.90	14.21	33.25
Buche	28	66	0.59	1.39	4.82	11.28
Weide	12	28	0.33	0.76	2.93	6.86
Hagebuche	31	73	0.41	0.97	2.50	5.85
Spitzahorn	6	14	0.21	0.50	1.97	4.61
Hasel	9	21	0.11	0.27	0.67	1.57
Feldahorn	3	7	0.05	0.12	0.44	1.03
Kirschbaum	4	9	0.06	0.15	0.41	0.96
Eiche	1	2	0.02	0.05	0.20	0.47
<b>Gesamt</b>	<b>424</b>	<b>992</b>	<b>9.10</b>	<b>21.30</b>	<b>75.03</b>	<b>175.55</b>

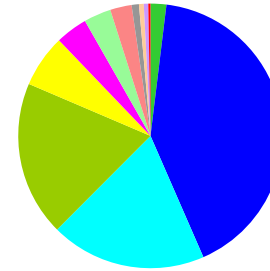
Darunter Totholz 75 0.85 4.65 (6.2%) 10.9

#### Stammzahlen- und Volumenverteilung pro BHD-Stufen pro Hektare



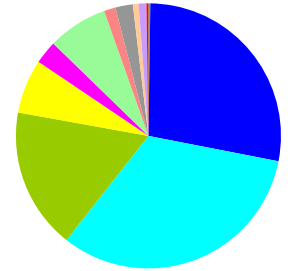
Nadelholz [% V]: 2%  
 Laubholz [% V]: 98%  
 Volumen des Mittelstammes: 0.18 Tfm  
 Kluppschwelle: 10 cm

Baumartenmischung [% V]



- Ta (2%)
- Es (19%)
- Bu (6%)
- HaBu (3%)
- Ha (1%)
- Ki (1%)

Baumartenmischung [% Stz]



- BaH (42%)
- Li (19%)
- We (4%)
- SAh (3%)
- FAh (1%)
- Ei (0%)
- Ta (0%)
- Es (33%)
- Bu (7%)
- HaBu (7%)
- Ha (2%)
- Ki (1%)
- BaH (28%)
- Li (17%)
- We (3%)
- SAh (1%)
- FAh (1%)
- Ei (0%)

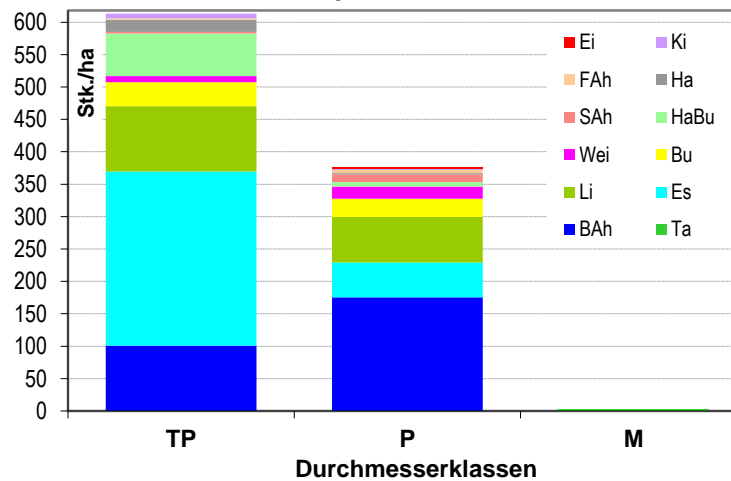
#### Verteilung der BHD-Klassen

BHD-Klassen	Stk. Gesamt	Stk./ha	G [m <sup>2</sup> ]	G/ha [m <sup>2</sup> ]	V* [Tfm]	V/ha [Tfm]
Sehr Schwachholz (TP)	262	613	3.19	7.46	17.53	41.02
Schwachholz (P)	161	377	5.80	13.57	56.05	131.14
Mittleres-Holz (M)	1	2	0.12	0.28	1.45	3.39

Ohne TP 162 379 6 14 58 135

TP: 10-16 cm  
 P: 16-34 cm  
 M: 34-54 cm  
 G: 54-84 cm  
 TG: >84 cm

#### Anzahl Bäume pro Baumart und BHD-Klasse



#### Verteilung der BHD-Klassen [% V]

