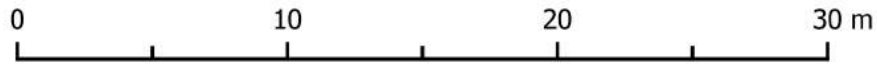


Marteloskop : Unterentfelden

Fläche : 0.415 ha



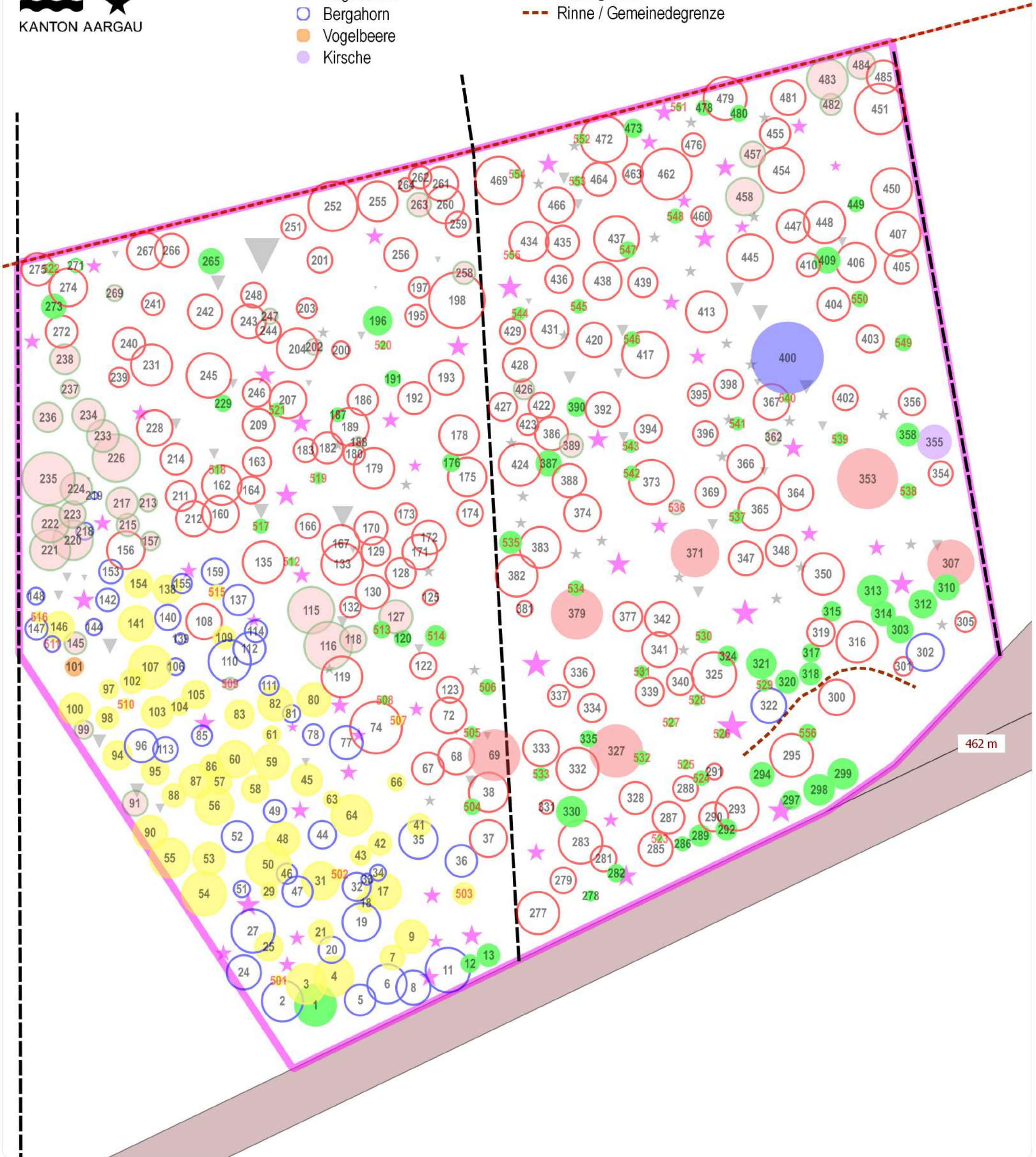
Lebende Bäume

- Fichte
- Douglasie
- Weymouthföhre
- Stieleiche
- Roteiche
- Buche
- Hagebuche
- Bergahorn
- Vogelbeere
- Kirsche

Stöcke

- ★ Eingriff 2017
- ★ Mortalität 2015-2020
- ▼ Stehendtotholz
- Waldstrasse
- Rückegassen
- Rinne / Gemeindegrenze

Rote Nummern
= Einwuchs
1.1.2015 - 1.1.2021



462 m

Bestehender Bestand AG01_2021 (April 2021)

Fläche **0.42 ha**

Kluppschwelle **8 cm**

Anzahl Baumarten **10**

Nadelholz [% V] **15.3%**

Laubholz [% V] **84.7%**

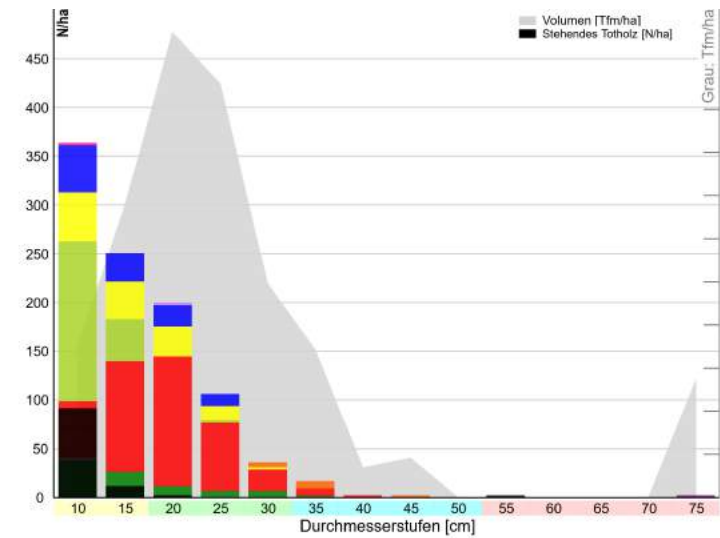
Mittelstamm **0.22 Tfm**

Standortstyp : 6a-Waldmeister-Buchenwald mit Hainsimse

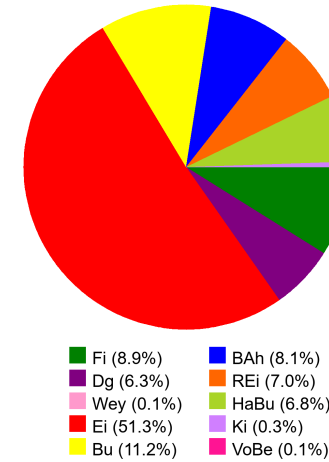
Baumartenverteilung

Baumarten	N	N/ha	G [m²]	G/ha [m²]	V* [Tfm]	V/ha [Tfm]
Fichte	39	94.0	0.9	2.2	8.0	19.4
Douglasie	1	2.4	0.4	1.1	5.7	13.7
Weymouthföhre	1	2.4	0.0	0.0	0.0	0.1
Eiche	168	404.8	5.1	12.2	46.1	111.1
Buche	57	137.3	1.2	2.8	10.1	24.3
Bergahorn	46	110.8	0.9	2.2	7.3	17.5
Roteiche	6	14.5	0.6	1.5	6.3	15.2
Hagebuche	87	209.6	0.9	2.1	6.1	14.7
Kirschbaum	1	2.4	0.0	0.1	0.3	0.6
Vogelbeere	1	2.4	0.0	0.0	0.0	0.1
Gesamt (lebende Bäume)	407	980.7	10.0	24.2	90.0	216.8
zusätzliches Stehendtotholz	45	108	0.6	1.5	5.7 (6.4%)	13.8

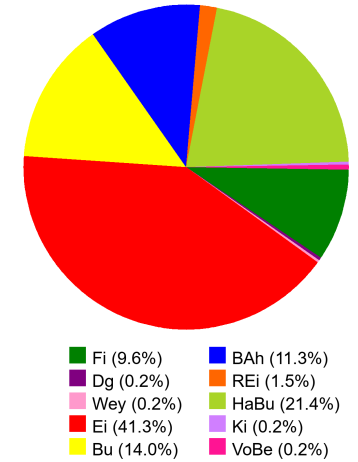
Stammzahlen- und Volumenverteilung pro BHD-Stufen pro Hektare



Baumartenanteile [% V]



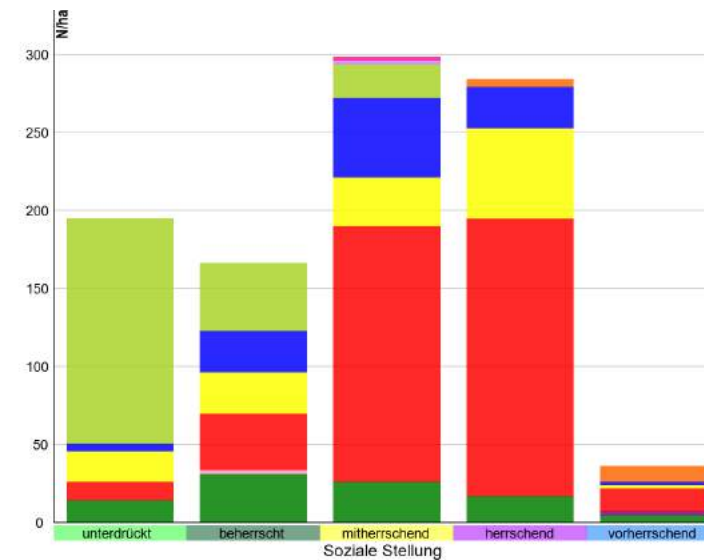
Baumartenanteile [% N]



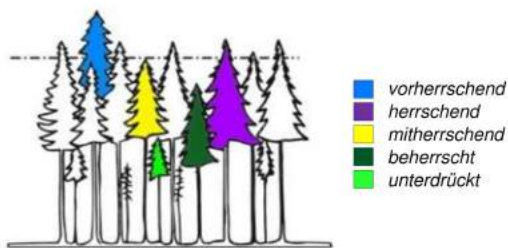
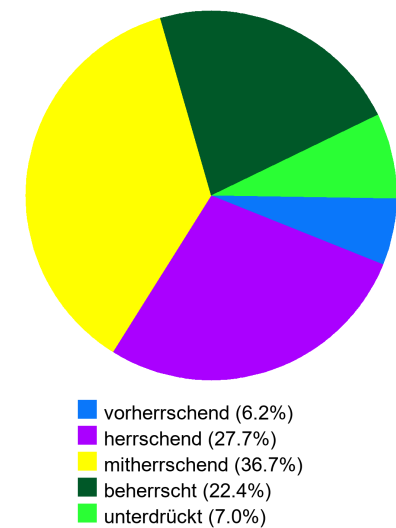
Verteilung nach sozialer Stellung

Soziale Stellung	N	N/ha	G [m²]	G/ha [m²]	V* [Tfm]	V/ha [Tfm]
vorherrschend	15	36.1	1.7	4.0	18.8	45.4
herrschend	118	284.3	4.6	11.0	41.3	99.5
mitherrschend	124	298.8	2.4	5.8	19.9	48.1
beherrscht	69	166.3	0.8	1.9	5.8	14.0
unterdrückt	81	195.2	0.6	1.4	4.1	9.9
Total	407	980.7	10.0	24.2	90.0	216.8

Anzahl Bäume pro Baumart und soziale Stellung



Verteilung nach sozialer Stellung [% N]



Soziale Position, in gleichaltrigen Beständen